



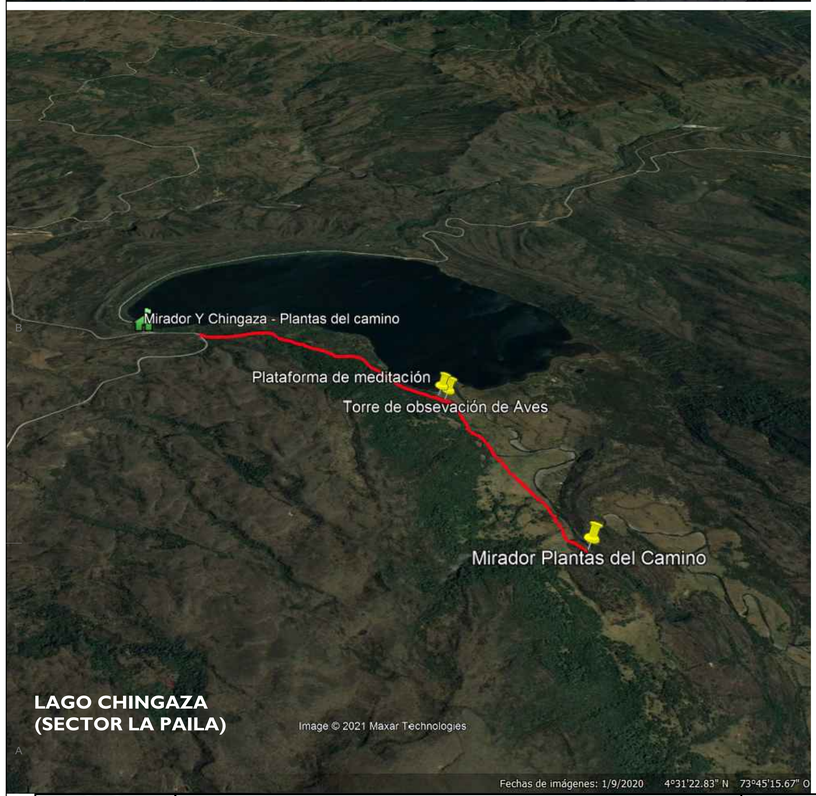

CONCEPT

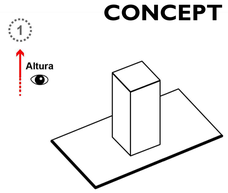

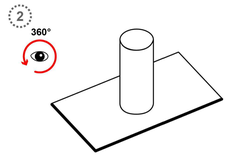

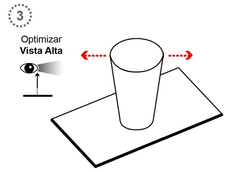

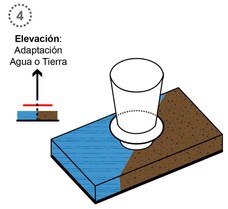

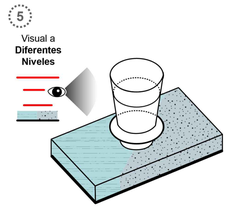

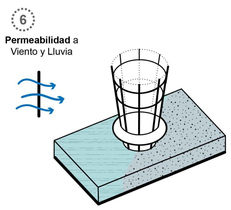



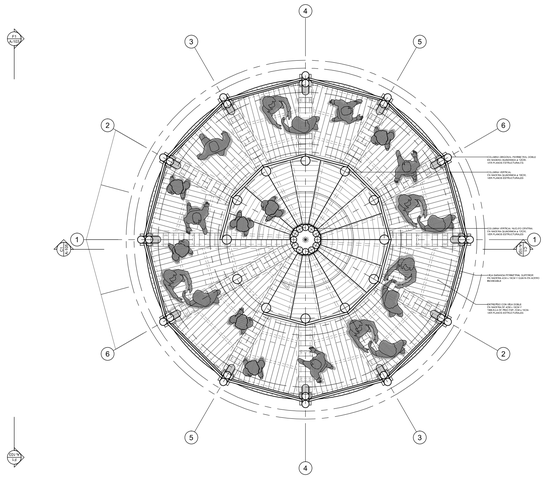

PLANTA NIVEL 4
Escala 1:50

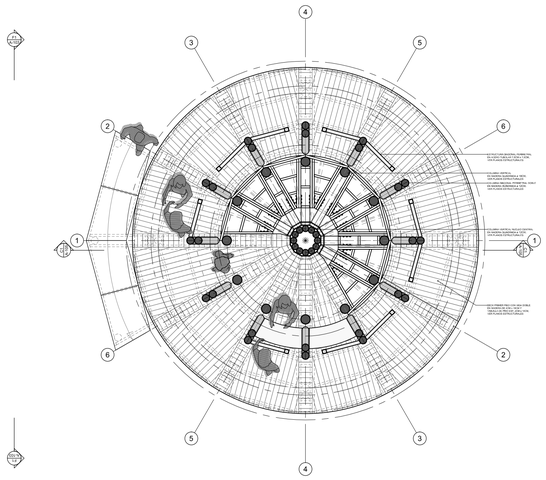

PLANTA NIVEL 1
Escala 1:50

CORTE C1
Escala 1:50



FACHADA
Escala 1:50

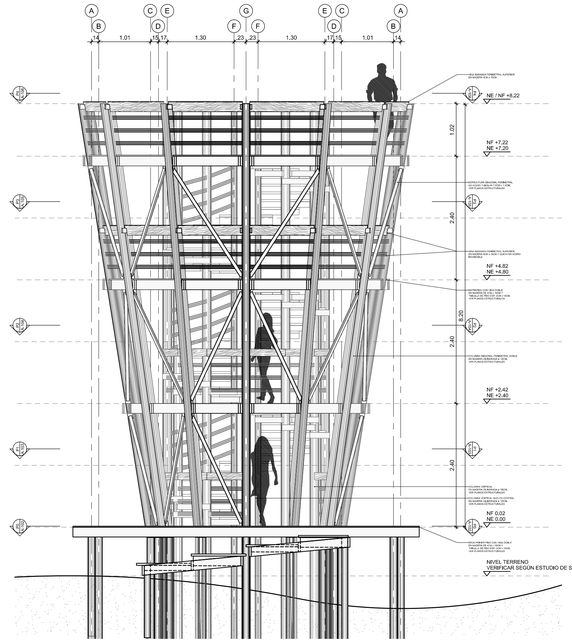

LOCALIZACIÓN: PNN CHINGAZA

TORRE DE AVISTAMIENTO DE AVES
SENDERO PLANTAS DEL CAMINO - SECTOR LA PAILA

CONTENIDO: LOCALIZACIÓN, CONCEPT, PLANTA NIVEL 1, PLANTA NIVEL 4, CORTE C1, FACHADA

Placa de inventario: N/A

Escala: N/A - 1:50

Archivo: Torre Avistam Aves_Chingaza.dwg

Fecha: -

APROBÓ: -

ELABORÓ: Arq. EMANUELE VIRZÌ

2021-08-02

MODIFICACIONES			
#	FECHA	RESP.	DESCRIPCIÓN
0			
1			
2			
3			-
4			

OBSERVACIONES:
NOTAS GENERALES:
NOTA 1: TODAS LAS MEDIDAS ESTAN DADAS EN METROS Y DEBEN SER VERIFICADAS EN OBRA
NOTA 2: TODA LA MADERA UTILIZADA EN LAS INFRAESTRUCTURAS DEBE SER INMUNIZADA VACÍO PRESIÓN CON SALES CCA EN UNA PROPORCIÓN DE 16 KG/M3
NOTA 3: CUALQUIER MODIFICACION SOBRE EL PROYECTO DEBE SER APROBADA POR EL GRUPO DE INFRAESTRUCTURA DE PARQUES NACIONALES NATURALES DE COLOMBIA

PLANO No: A-101

1 DE 6